
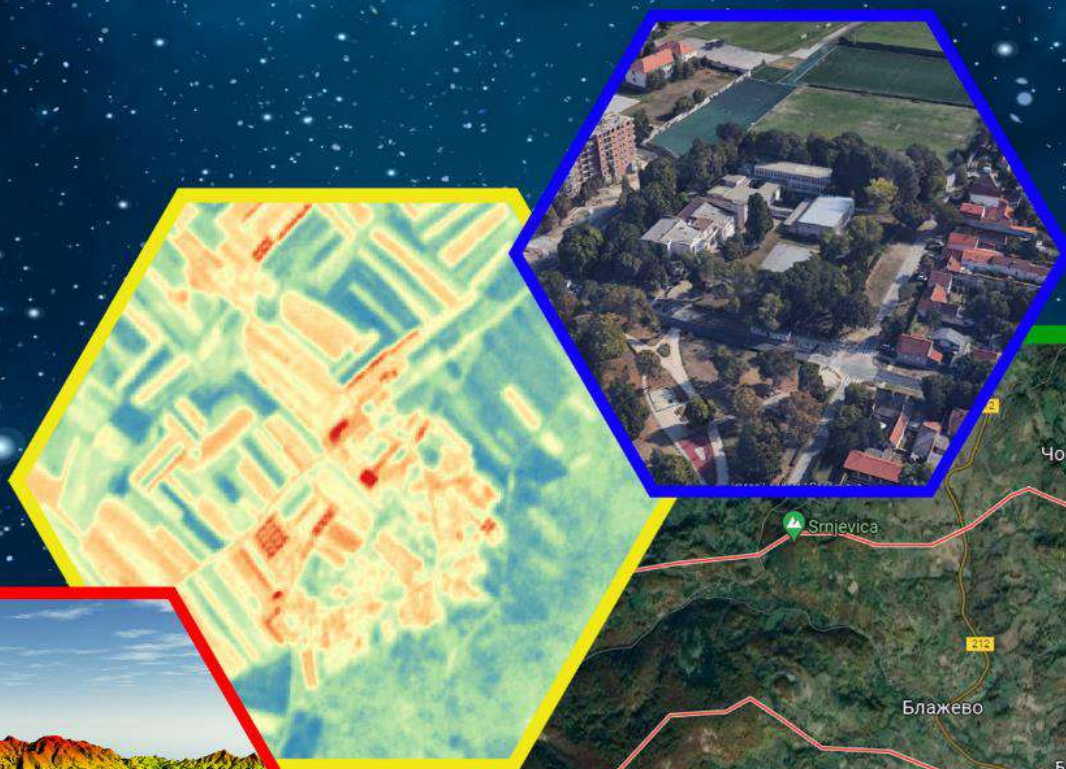



# ЕКОГЕА

лист студената геопросторних основа животне средине





УНИВЕРЗИТЕТ У БЕОГРАДУ  
ГЕОГРАФСКИ ФАКУЛТЕТ  
ОДСЕК ЗА ГЕОПРОСТОРНЕ ОСНОВЕ ЖИВОТНЕ  
СРЕДИНЕ

БРОЈ 11

**ЕКОГЕА**

**Лист студената Геопросторних основа животне средине**

**ИМПРЕСУМ:**

Главни и одговорни уредник: мср Урош Дурлевић

Заменице уредника: Ирена Благајац и Милица Пећанац

Секретар редакције: доц. др Иван Самарџић

Штампа: Planeta print d.o.o

Тираж: 150

Часопис излази једном годишње

Штампано средствима Универзитета у Београду – Географски факултет

Београд, 2022.

Универзитет у Београду  
Географски факултет

Студентски трг 3/III, 11000 Београд, Србија



University of Belgrade  
Faculty of Geography

Studentski trg 3/III, 11 000 Belgrade, Serbia

## САДРЖАЈ

ДА ЛИ СТЕ ЗНАЛИ? .....	6	Рурално насеље Плоча .....	32
ГДЕ СУ И ШТА РАДЕ?.....	8	Специјални резерват природе „Јерма”	33
Маја Драгојевић.....	8	ЕКОМОНДО.....	35
Никола Ћоровић .....	10	Природне, културне и историјске	
ИНТЕРВЈУ.....	11	вредности националног парка Какаду	35
Немања Миловић.....	11	Национални парк Велики Лимпопо ....	38
РАДОВИ СТУДЕНАТА.....	14	ГОЖС НА ТЕРЕНУ .....	40
Примена М-ГАМ методе за потребе		Кампови Центра руског географског	
геоеколошког вредновања клисуре реке		друштва у Србији.....	40
Градац.....	14	Теренско истраживање – ПИО	
Географско-медицинске карактеристике		„Власина”.....	42
вируса Covid-19 у Србији и свету .....	17	УСПЕСИ СТУДЕНАТА ГОЖС.....	43
Еколошки деликти и криминалитет ....	20	111 Питања и одговора о соларној	
ЗНАМЕНИТЕ ЛИЧНОСТИ.....	23	енергији.....	43
Елен Черчил Семпл .....	23	ЕКОЛОШКИ ПОКРЕТИ.....	44
Павле Вујевић .....	25	Еколошки покрет „Оквир живота” .....	44
КРОЗ СРБИЈУ.....	27	„Еколошки покрет Врбаса” .....	44
Предео изузетних одлика „Мируша”..	27	Еко-квиз .....	46
Рурално насеље Више Село .....	28	Еко речник .....	50
Општи резерват природе „Винатовача”			
.....	30		

Геопросторне  
основе  
животне  
средине



Geospatial  
and  
environmental  
science

## КАМПОВИ ЦЕНТРА РУСКОГ ГЕОГРАФСКОГ ДРУШТВА У СРБИЈИ

Шести међународни камп (Москва – Смоленска област)

У периоду 3-17. маја 2021. године српска експедиција са руским колегама реализовала је теренско истраживање на територији Руске Федерације (Москва и Смоленска област). Дванаест учесника из Србије првих пет дана посетило је Москву, патриотски парк, град Гагарин. На путу за Смоленск, експедиција је обишла Вјазму, Дорогобуж (град основан у 12. веку).

Током 6. дана посете, учесници долазе у један од најстаријих градова Русије – Смоленск. У граду тих дана владала је празнична атмосфера, већ дуже време трајале су припреме за велики празник – „Дан победе“. Учесници обилазе неколико споменика подигнутих у част победе над Наполеоном. Дан победе, 9. мај, започињу у раним јутарњим часовима одласком на параду. На улицама је велики број људи и веома је тешко доћи до неког бољег места. Полажу цвеће и одлазе до „Парка хероја“ посвећеном II светском рату. Следећи дан одлазе у околно место – Теремок. Обилазе комплекс руске принцезе Марије Клавдиевне Тенишевне и музеј. Наредног дана имају важан састанак са ректором „Смоленског државног Универзитета“ професором Михаилом Николаевичем Артеменковим. Затим следи посета „Атомском центру“. Следећег дана обилазе погоне производње „Наше“. Дан настављају обиласком археолошког локалитета „Гнездово“. Последњи дан у Смоленску проводе обилазећи штампарију. Следећа дестинација је Национални парк „Смоленско Поезерје“. Смештени у еколошку базу Балакланово, на обали истоименог природног језера дубоког 27 m. Посета Смоленску је оставила низ позитивних реакција код чланова српске експедиције.




Слике 1-6: Теренска настава у Руској Федерацији (geografija.org)



### Седми међународни камп (Србија)

У периоду од 30. јула до 17. августа 2021. године у Србији је одржан Седми међународни еколошко-географски камп. Централни део програма реализован је у периоду од 1. до 15. августа. Организатор кампа је Центар Руског географског друштва, а стални учесници су из: Русије (16), Србије (10), БиХ (Републике Српске) (2) и Италије (1). Камп је на терену подржан од стране већег броја сарадника и волонтера Центра. По мишљењу учесника, овај камп је један од најбоље организованих до сада. Изузетно богат програм и велики број посећених градова, геолокалитета и културних објеката током 19 дана теренске наставе по Србији намеће тежак задатак организатору да наредних година организује још садржајније кампове у односу на претходне. Популарна стажировка почела је обиласком центра Београда, да би се другог дана наставила ка Белој Цркви. Након посете руском гробљу и спомен соби руских кадета у Белој Цркви, учесници скелом прелазе Дунав и фотографишу се испред Рамске тврђаве. Тог дана, последња дестинација била је средњовековна тврђава Голубац. У наредних неколико дана, експедиција је истраживала и обилазила простор Источне Србије (манастир Тумане, Лепенски вир, етно комплекс „Капетан Мишин брег”, кањон Бољетинске реке, Неготин, Штубик, Кладово, Зајечар, Феликс Ромулијана).

Након туре по Источној Србији, учесници долазе на Копаник, где бораве у Брзећу и Блажеву (у НН бази Географског факултета). Са Копаника, студенти праве туре до Ђавоље вароши, Новог Пазара, обилазе православне манастире у Рашкој области. Један дан посвећен је планини Копаник, освајању Панчићевог врха, видиковца Небеске столице и водопада Јеловарник. Пре одласка у западне пределе Србије, учесници су имали прилике да упознају знаменитости Врњачке бање, Ниша и Крушевца. Западна Србија оставља посебан утисак на госте из Русије јер клисура реке Увац, планина Тара (Шарганска осмица, Дрвенград), Бајина Башта су локације на којима су руски студенти (а и већина српских) боравили први пут. На путу до Београда преко Ужица, српске и руске колеге обишле су Потпећку пећину, село Злакуса, а вечерали су на Опленцу. По повратку у Београд, организована је посета Земуну, Авали, стадиону Црвене звезде „Рајко Митић”, као и рекреација на Ади Циганлији. Камп је реализован на велико задовољство свих учесника, традиција одржавања оваквих еколошко-географских активности наставиће се и у годинама које долазе.



Слике 1-4: „Стажировка” у Србији (geografija.org)

### Литература

1. <https://www.geografija.org/letnji-kampovi.php>. Последњи преглед 25.2.2022.

Припремили: Урош Дурлевић и Драган Петровић

CIP - Каталогизација у публикацији  
Народна библиотека Србије, Београд  
91

ЕКОГЕА : лист студената Геопросторних основа  
животне средине / главни и одговорни уредник Урош  
Дурлевић. - 2008, бр. 1 (јан.)-  
. - Београд : Географски факултет, Одсек за геопросторне  
основе животне средине, 2008- (Београд : Planeta print). -  
30 cm

Годишње.

ISSN 1820-662X = Екогеа

COBISS.SR-ID 145705228

**УНИВЕРЗИТЕТ У БЕОГРАДУ**  
**ГЕОГРАФСКИ ФАКУЛТЕТ**  
**ОДСЕК ЗА ГЕОПРОСТОРНЕ ОСНОВЕ**  
**ЖИВОТНЕ СРЕДИНЕ**

Геопросторне  
основе  
животне  
средине

---



Geospatial  
and  
environmental  
science

---

**UNIVERSITY OF BELGRADE**  
**FACULTY OF GEOGRAPHY**  
**DEPARTMENT OF GEOSPATIAL AND**  
**ENVIRONMENTAL SCIENCE**